

Linee guida per il Piano Strategico di Taranto

Ricognizione e mappatura degli interventi in corso nel territorio tarantino

Taranto, 25 luglio 2018

Linee guida per il Piano Strategico di Taranto

Ricognizione e mappatura degli interventi in corso nel territorio tarantino

Elio Sannicandro - Commissario Straordinario ASSET

Gruppo tecnico di lavoro:

Franco Milella, Tiziana Gallo, Lorenzo Pietropaolo

Michele Luisi, Domenico Denora

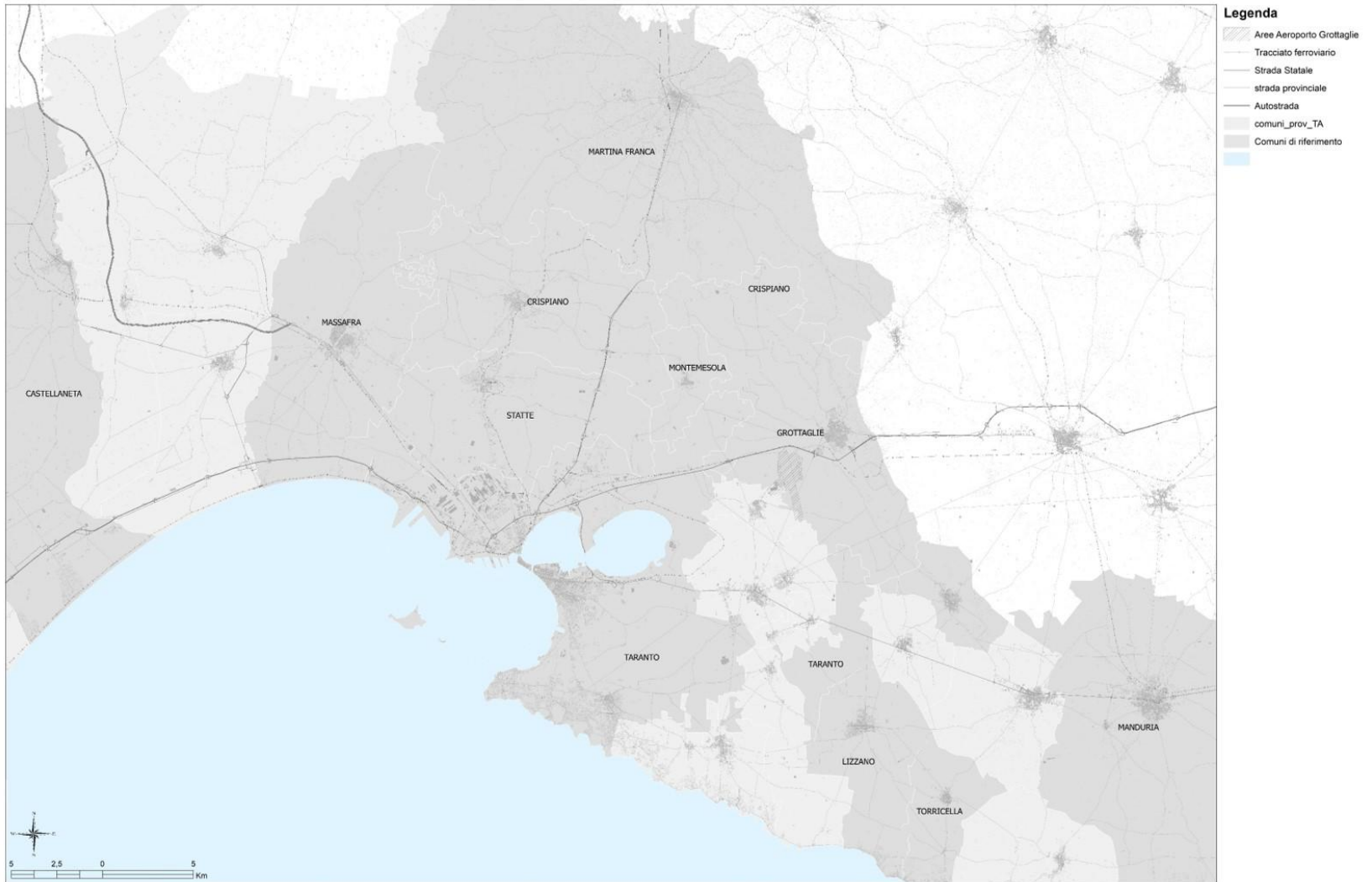
Taranto, 25 luglio 2018

<http://asset.regione.puglia.it>

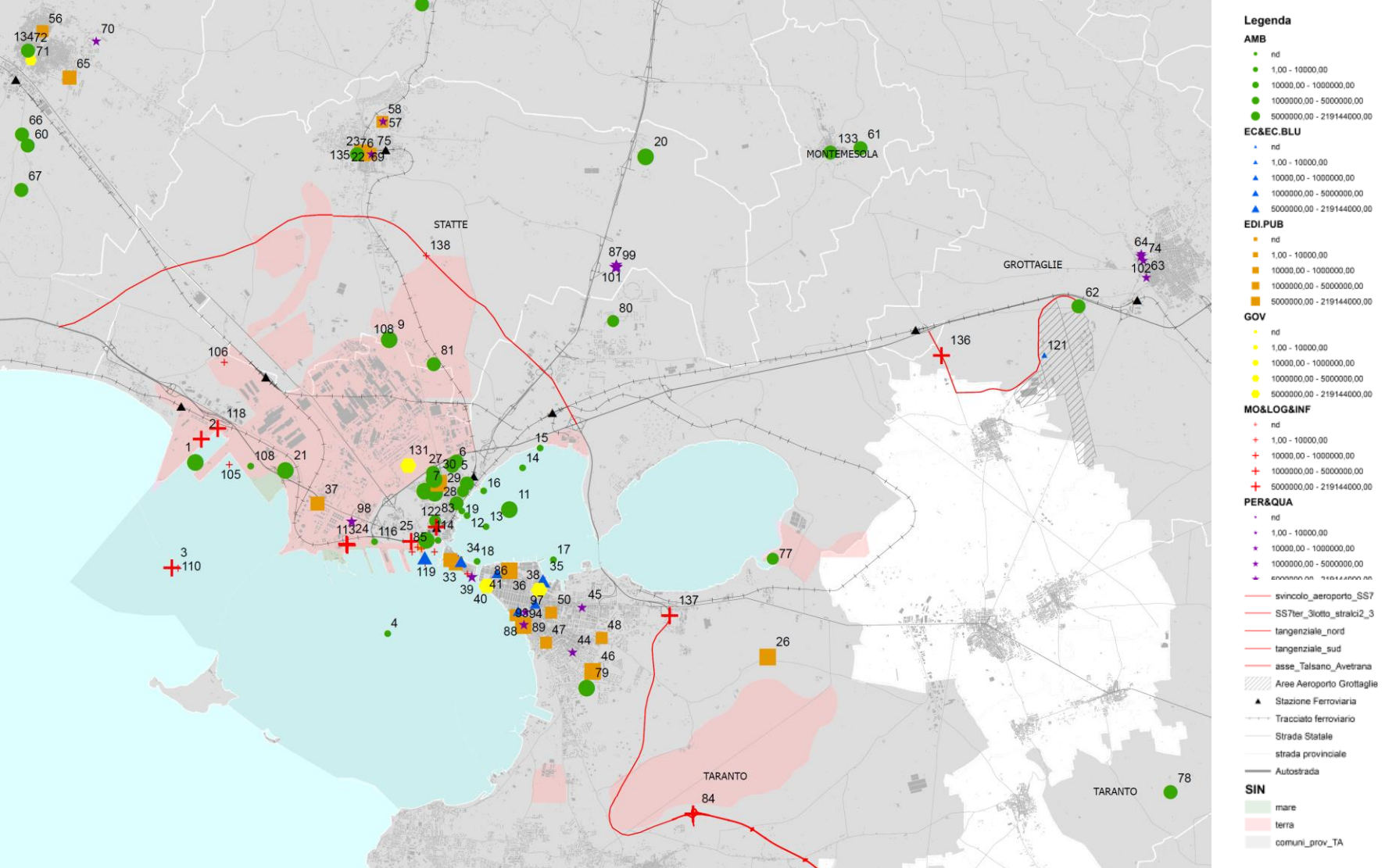
Fasi operative del piano strategico «Taranto futuro prossimo»:

- 1: Ricognizione, mappatura e classificazione degli interventi su piattaforma gis;**
- 2: Analisi di contesto partecipata;**
- 3: Attivazione presidi territoriali e condivisione strategica;**
- 4: Definizione della visione strategica condivisa di sviluppo eco-sostenibile dell'area jonico tarantina;**
- 5: Verifica di coerenza della programmazione in corso con la vision strategica;**
- 6: Gerarchia condivisa delle priorità di intervento;**
- 7: Monitoraggio programmi per un rapido avvio dei progetti ed attivazione di procedure di accelerazione;**
- 8: Definizione delle strategie operative integrate del PS «Taranto futuro prossimo»**

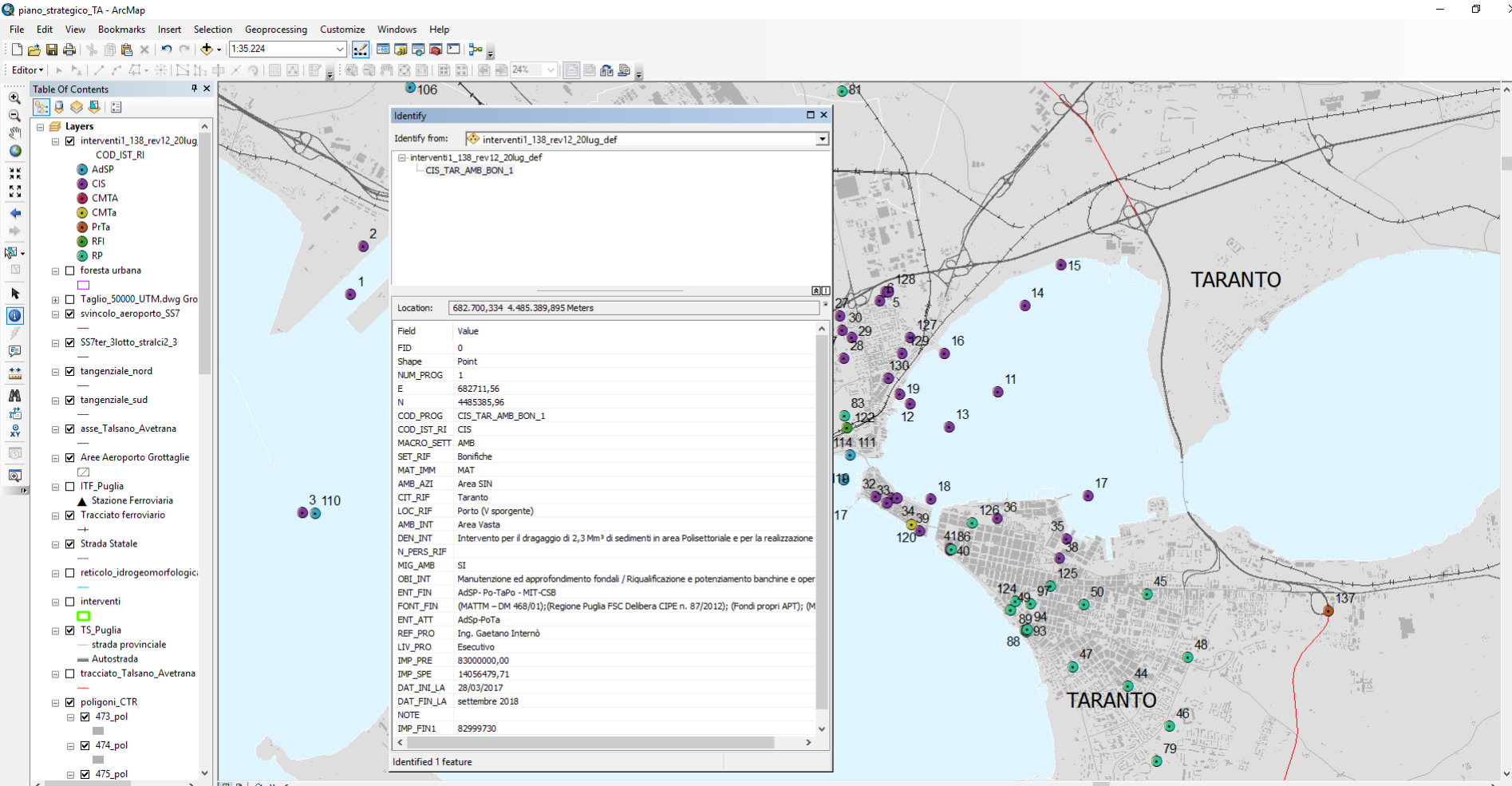
Il campo di rilevazione



ANALISI DI SCENARIO MACROSETTORI DI INVESTIMENTO DEI PROGETTI MAPPATI NELL'AREA VASTA TARANTINA



Ricognizione e mappatura degli interventi in corso



La scheda di rilevazione

1. Numero progressivo
2. Codice progetto
3. Codice istituzionale di riferimento
4. Macro-settore
5. Settore di riferimento
6. Ambito di azione
7. Città di riferimento
8. Località di riferimento
9. Ambito di intervento
10. Coordinate UTM WGS84 33 N
11. Denominazione intervento
12. Importo previsto
13. Importo finanziato
14. Importo speso
15. Obiettivo intervento
16. Ente finanziatore
17. Fonte di finanziamento
18. Ente attuatore
19. Referente progetto
20. Livello di progettazione
21. Data inizio lavori
22. Data fine lavori

Le fonti utilizzate 1/2

CIS – Contratto Istituzionale di Sviluppo per l'area di Taranto

- Presidenza del Consiglio dei Ministri, *I risultati del CIS Taranto a marzo 2018*, aprile 2018
- Struttura di Missione, Relazione annuale al CIPE, luglio 2017
- Commissario Straordinario per gli interventi di bonifica, *Relazione sintetica*, marzo 2018
- Invitalia, *PRRI - Progetto di Riconversione e Riqualificazione Industriale Area di crisi industriale complessa di Taranto*, ottobre 2016
- opencoesione.gov.it
- cistaranto.coesionemezzogiorno.it

Regione Puglia

- Autorità di Gestione POR Puglia
- Dipartimento per lo sviluppo economico
- Dipartimento Promozione della salute, del Benessere Sociale e dello Sport per tutti
- Dipartimento Turismo, Economia della Cultura e Valorizzazione del Territorio
- Dipartimento Mobilità, Qualità urbana, Opere pubbliche, Ecologia e Paesaggio
- Puglia Sviluppo
- Puglia Promozione

Le fonti utilizzate 2/2

Comune di Taranto

- Direzione Ambiente
- Direzione Urbanistica
- *Piano Urbano della Mobilità Sostenibile (PUMS), aprile 2018*
- *Atto di Indirizzo del Documento Programmatico Preliminare (DPP) al Piano Urbanistico Generale (PUG). Allegato "A", aprile 2017*

Autorità di Sistema Portuale del Mar Ionio

- Ministero delle Infrastrutture e dei Trasporti, *Area Logistica Integrata del Sistema Pugliese-Lucano. Documento di Sviluppo e Proposte. Allegato I – II Sistema portuale, gennaio 2018*

Aeroporti di Puglia

- *Documento di Indirizzo per lo Sviluppo Aeroportuale dell'Aeroporto di Taranto-Grottaglie, agosto 2012*

I progetti rilevati

In questa prima fase di ricognizione e mappatura

- **sono stati considerati quali “interventi in corso e/o programmati”:**
 - **progetti di iniziativa pubblica**
 - **progetti inseriti in programmi operativi dotati di risorse destinabili alla loro attuazione**
- **sono stati rilevati:**
 - **n. 138 progetti**
 - **n. 28 soggetti pubblici attuatori**

OBIETTIVI A BREVE E MEDIO TERMINE DELLA CREAZIONE DI UNA PIATTAFORMA GIS

Obiettivi a breve termine:

Obiettivo 1- Creare una base dati condivisa con geolocalizzazione degli interventi per avere un quadro complessivo dei processi logistico-amministrativo-organizzativi in atto

Obiettivo 2- Creare una base dati condivisa con geolocalizzazione degli interventi per avere un quadro complessivo delle progettualità in campo, macro settori e settori di riferimento, finanziamenti a disposizione e spesi

Obiettivo 3- Sulla piattaforma gis e relativa banca dati integrata, trasparente e condivisa, creare un tavolo permanente di confronto con tutti gli attori istituzionali e privati in campo, secondo quanto disposto dalla legge regionale sulla partecipazione

OBIETTIVI A BREVE, MEDIO TERMINE DELLA CREAZIONE DI UNA PIATTAFORMA GIS

Obiettivi a medio termine da condividere con enti e stakeholder:

Obiettivo 4 - Analisi dell'eco-sistema territoriale dell'area tarantina su cui costruire analisi di scenario su:

- **Economia**
- **Ambiente e territorio**
- **Sociale**

Secondo la definizione dello sviluppo sostenibile

Obiettivo 5 - Creazione di un sistema sintetico di «indicatori rilevanti» per la descrizione dei processi in atto su piattaforma GIS

FONDAMENTI METODOLOGICI ED OPERATIVI PER LA CREAZIONE DELLA PIATTAFORMA GIS

La metodologia di strutturazione e classificazione del db della piattaforma gis fa riferimento a:

1. Programma di Governo della Regione Puglia;
2. Le linee di indirizzo promulgate con il LR n. 2/2018 della Regione Puglia;
3. La programmazione regionale e di piani di settore;
4. LR n. 28/2017 sulla partecipazione;
5. Gli indirizzi dell'agenda 2030 della UE

In particolare tali documenti fanno diretto riferimento al futuro delle città europee e del territorio pugliese fondato sullo sviluppo sostenibile:

- Sociale
- Economico
- Ambientale

ed in particolare, la LR su Taranto, pone il tema della *blu economy* e della valorizzazione dei beni culturali per Taranto, come fattori determinanti per lo sviluppo

FONDAMENTI METODOLOGICI ED OPERATIVI PER LA CREAZIONE DELLA PIATTAFORMA GIS

A partire da questi principi di riferimento si è classificato e categorizzato il db predisponendolo già in fase di raccolta dati alla successiva fase analitica.

I progetti sono stati pertanto suddivisi in MACRO-SETTORI:

- ECONOMIA ED ECONOMIA BLU: **EC&EC.BLU**
- MOBILITA, LOGISTICA, INFRASTRUTTURE: **MO&LOG&INF**
- AMBIENTE: **AMB**
- EDILIZIA PUBBLICA: **EDI.PUB**
- PERSONE E QUALITÀ DELLA VITA: **PER&QUA**
- GOVERNANCE: **GOV**

All'interno dei quali vengono definiti:

- interventi di riferimento
- obiettivi della progettazione

E' stato generato per ogni progetto un codice di riferimento così strutturato:

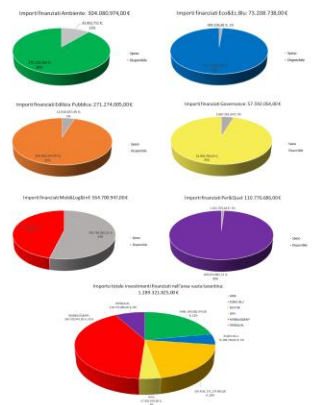

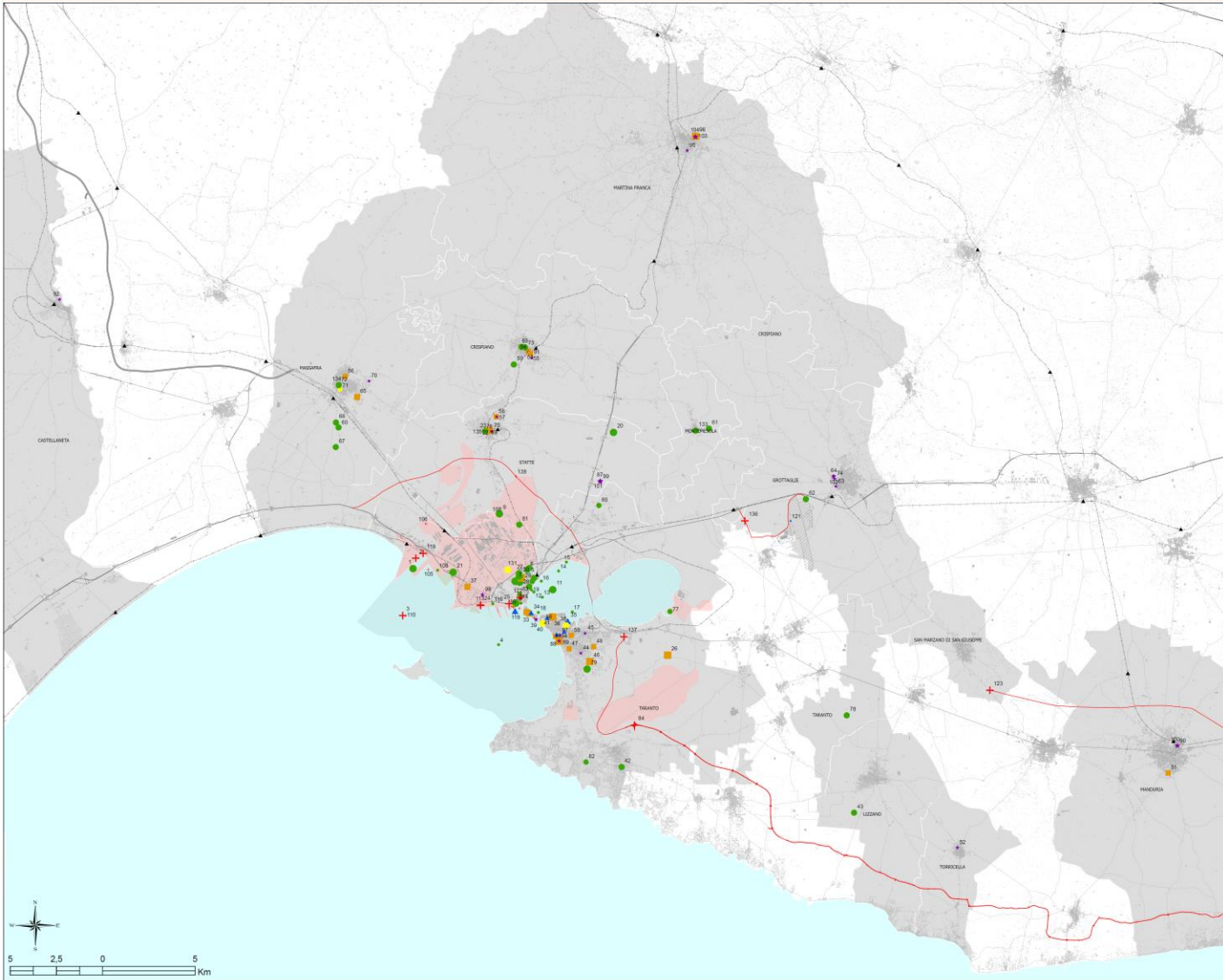
quadro istituzionale di riferimento_localizzazione_macro settore di riferimento_settore di riferimento_numero progressivo univoco

Es: CIS_TAR_AMB_BON_2

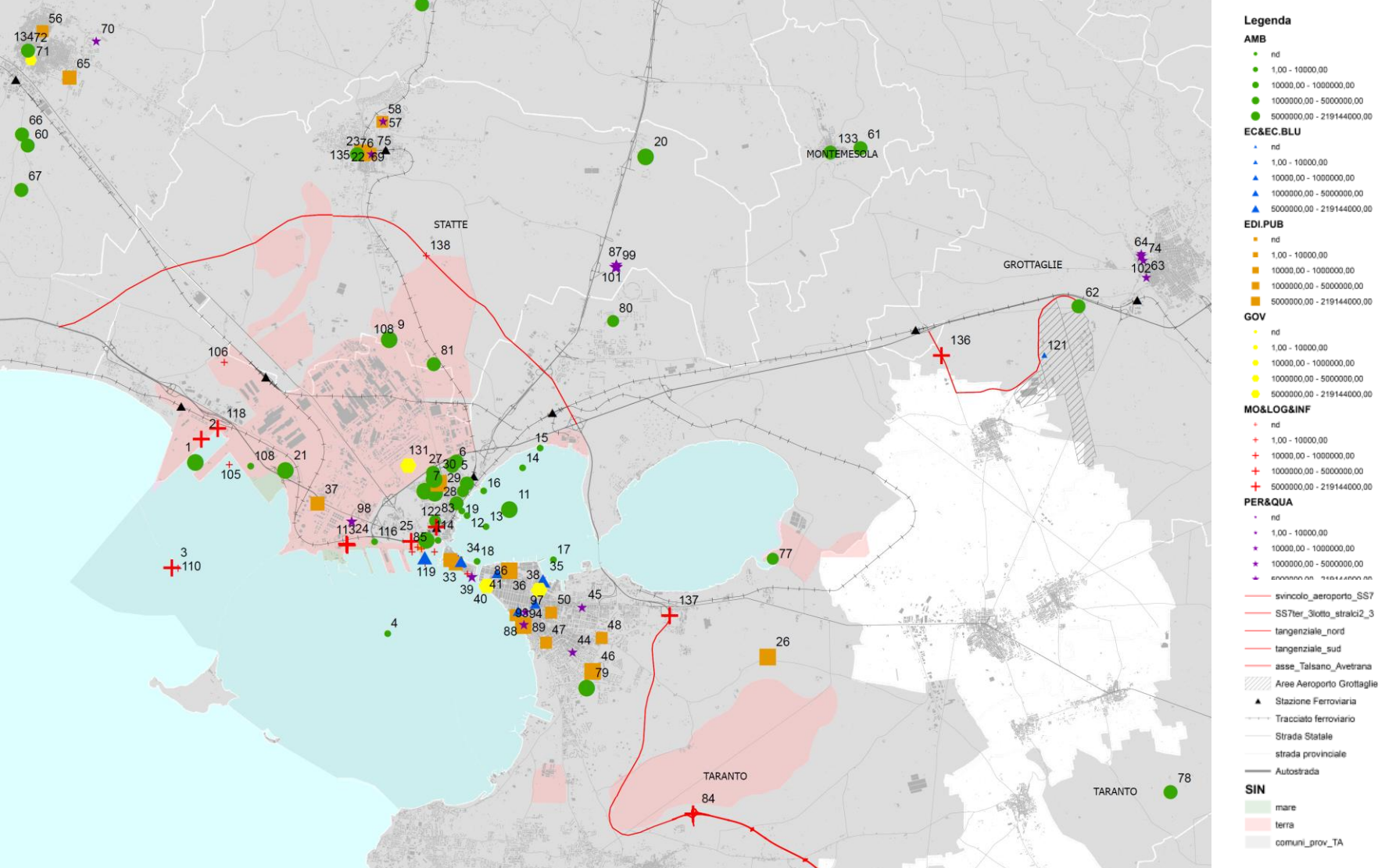
Decodifica:

Progetto che si trova alla seconda riga in tabella/db, costruito all'interno del CIS (Contratto Istituzionale di sviluppo per l'area di Tarano)_ localizzato a Taranto, riguardante l'ambiente e trattasi di una bonifica

ANALISI DI SCENARIO MACROSETTORI DI INVESTIMENTO DEI PROGETTI MAPPATI NELL'AREA VASTA TARANTINA

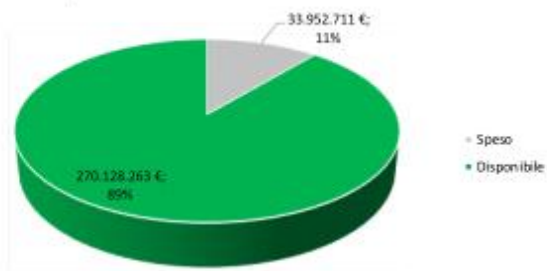


ANALISI DI SCENARIO MACROSETTORI DI INVESTIMENTO DEI PROGETTI MAPPATI NELL'AREA VASTA TARANTINA

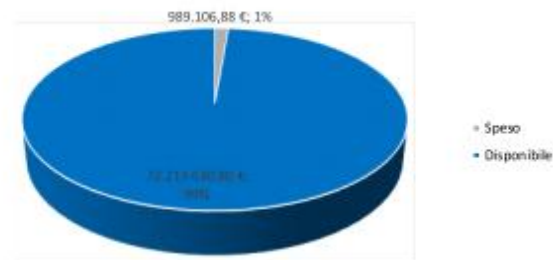


Analisi finanziato/speso per macro-settori

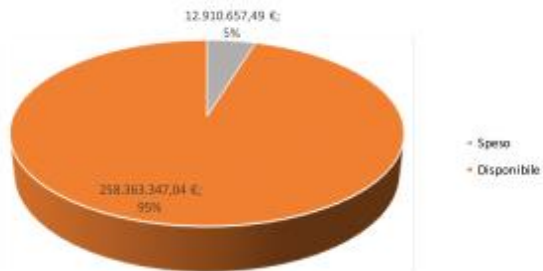
Importi finanziati Ambiente: 304.080.974,00 €



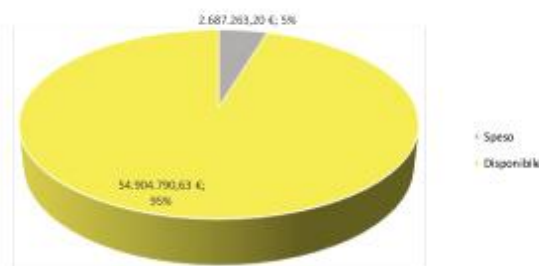
Importi finanziati Eco&Ec.Blu: 73.208.738,00 €



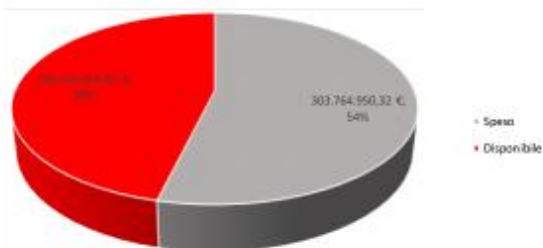
Importi finanziati Edilizia Pubblica: 271.274.005,00 €



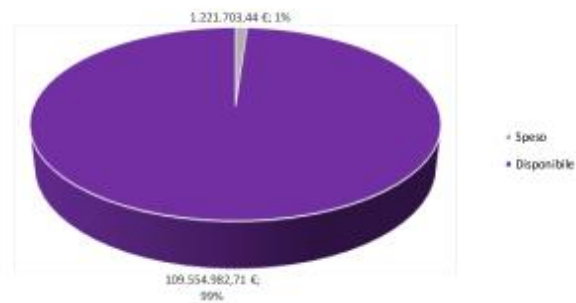
Importi finanziati Governance: 57.592.054,00 €

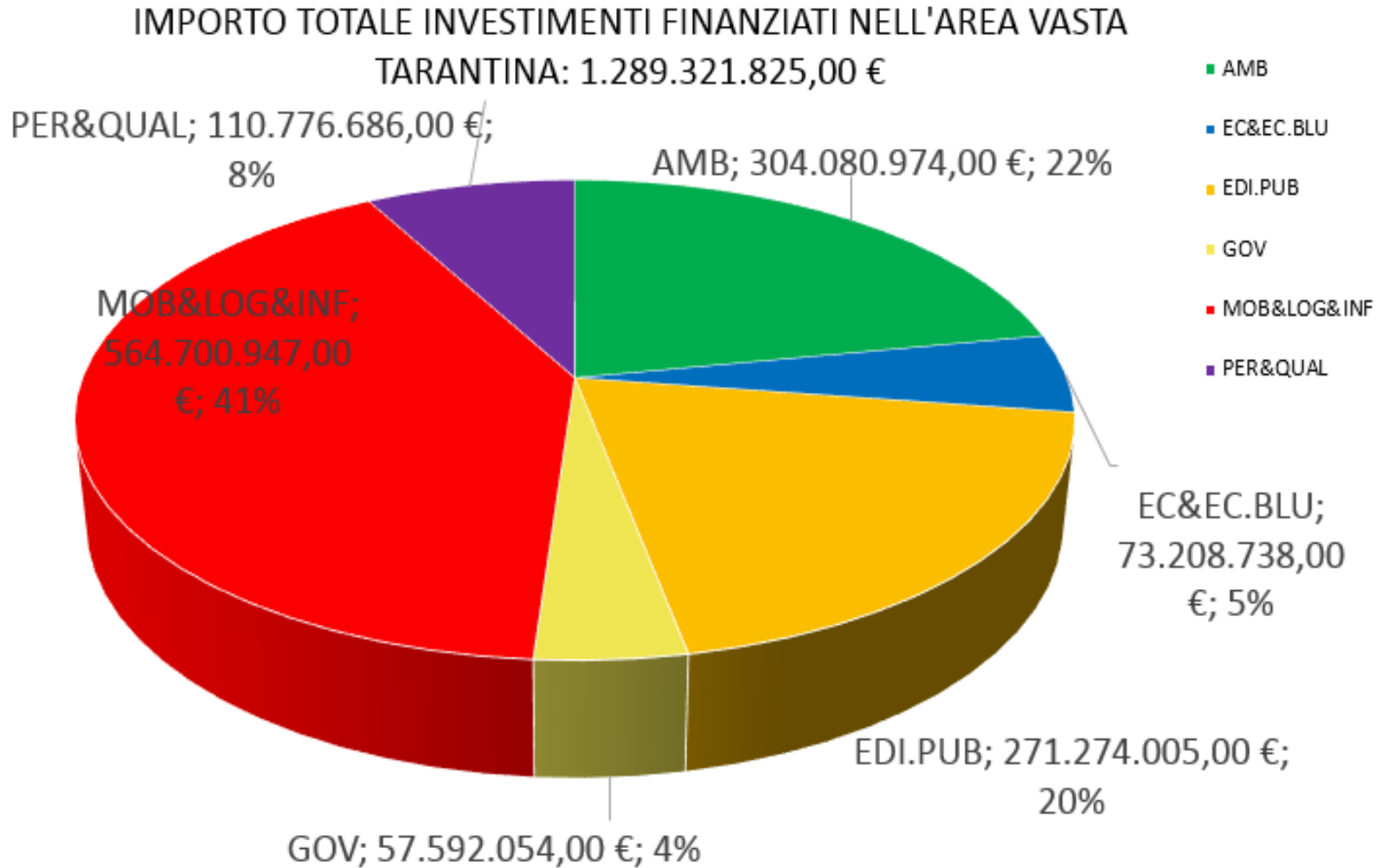


Importi finanziati Mob&Log&Inf: 564.700.947,00 €

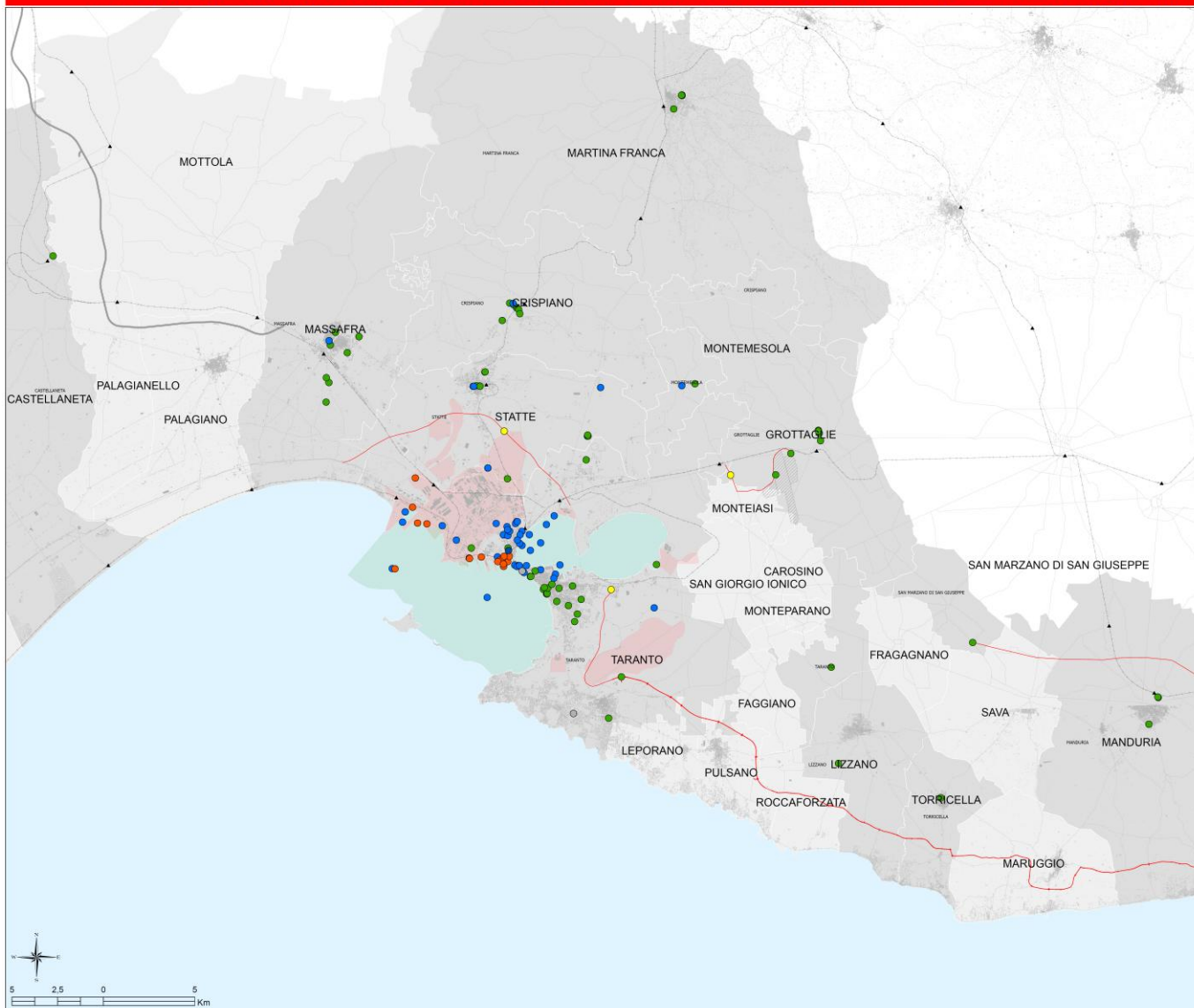


Importi finanziati Per&Qual: 110.776.686,00 €





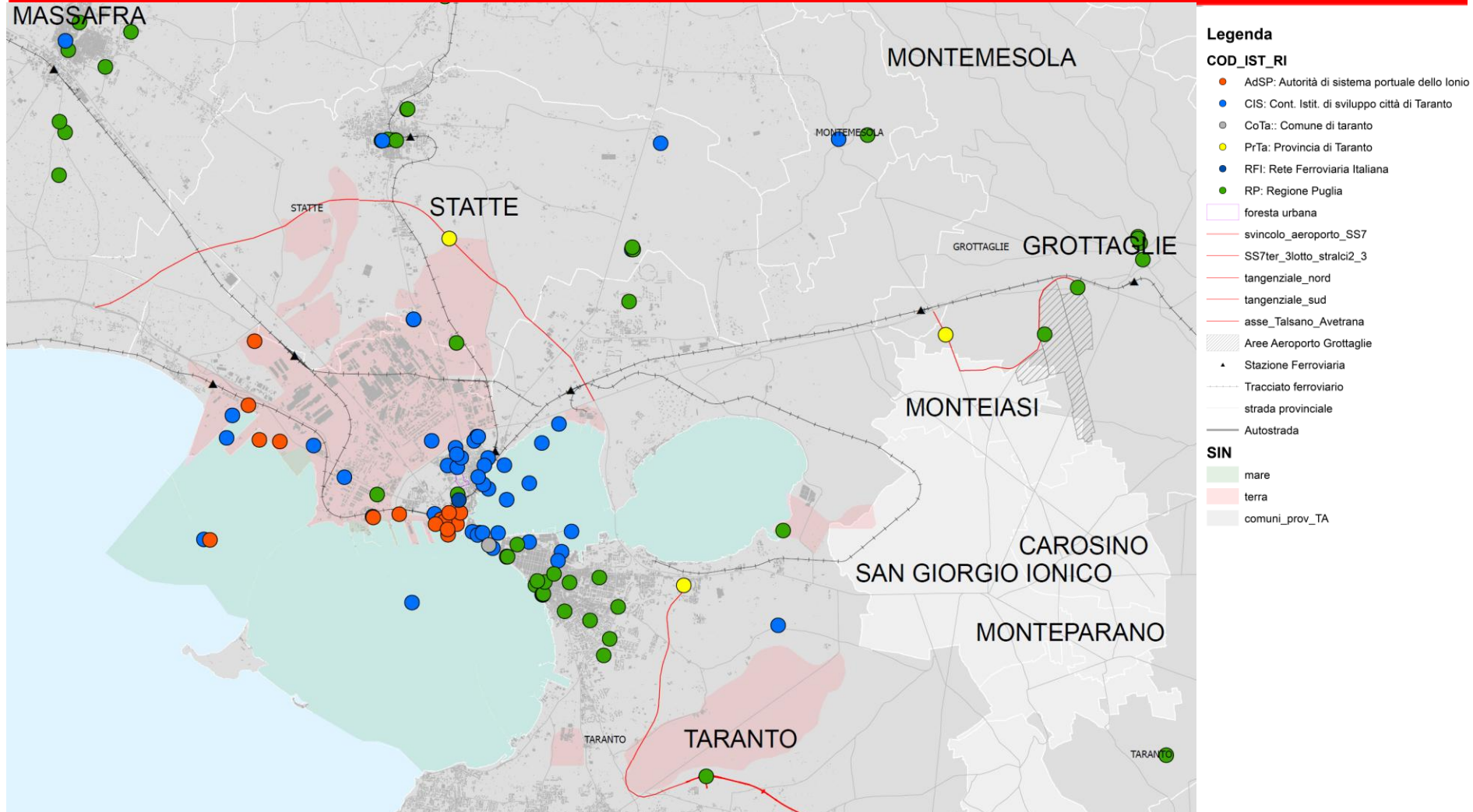
ANALISI DI SCENARIO SULLE ISTITUZIONI DI RIFERIMENTO OPERANTI NELL'AREA VASTA TARANTINA



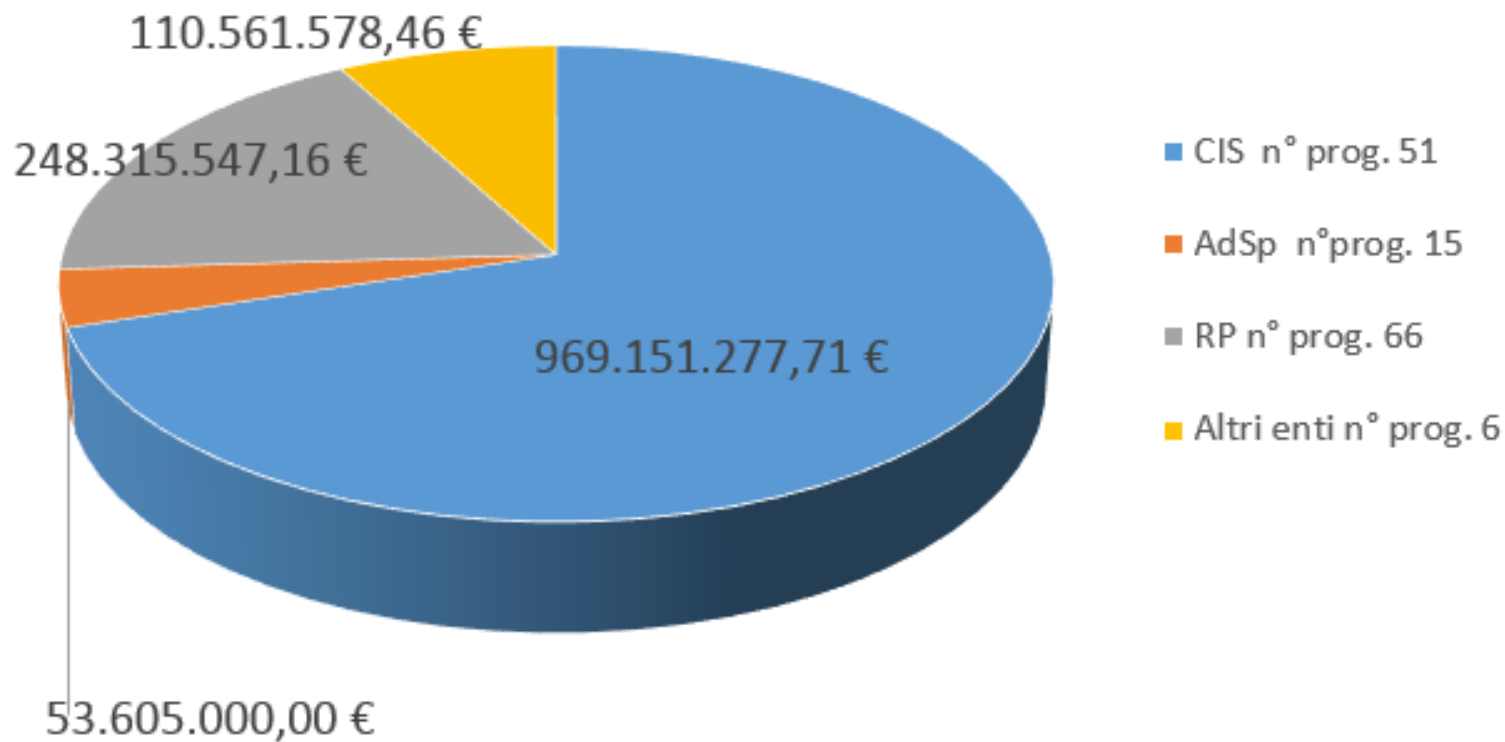
- Legenda**
- COD_IST_RI**
- AdSP: Autorità di sistema portuale dello Ionio
 - CIS: Cont. Istit. di sviluppo città di Taranto
 - CoTa: Comune di taranto
 - PrTa: Provincia di Taranto
 - RFI: Rete Ferroviaria Italiana
 - RP: Regione Puglia
- foresta urbana
 - svincolo_aeroporto_SS7
 - SS7ter_3lotto_stralci2_3
 - tangenziale_nord
 - tangenziale_sud
 - asse_Talsano_Avetrana
 - ▨ Aree Aeroporto Grottaglie
 - ▲ Stazione Ferroviaria
 - Tracciato ferroviario
 - strada provinciale
 - Autostrada
- SIN**
- mare
 - terra
 - comuni_prov_TA



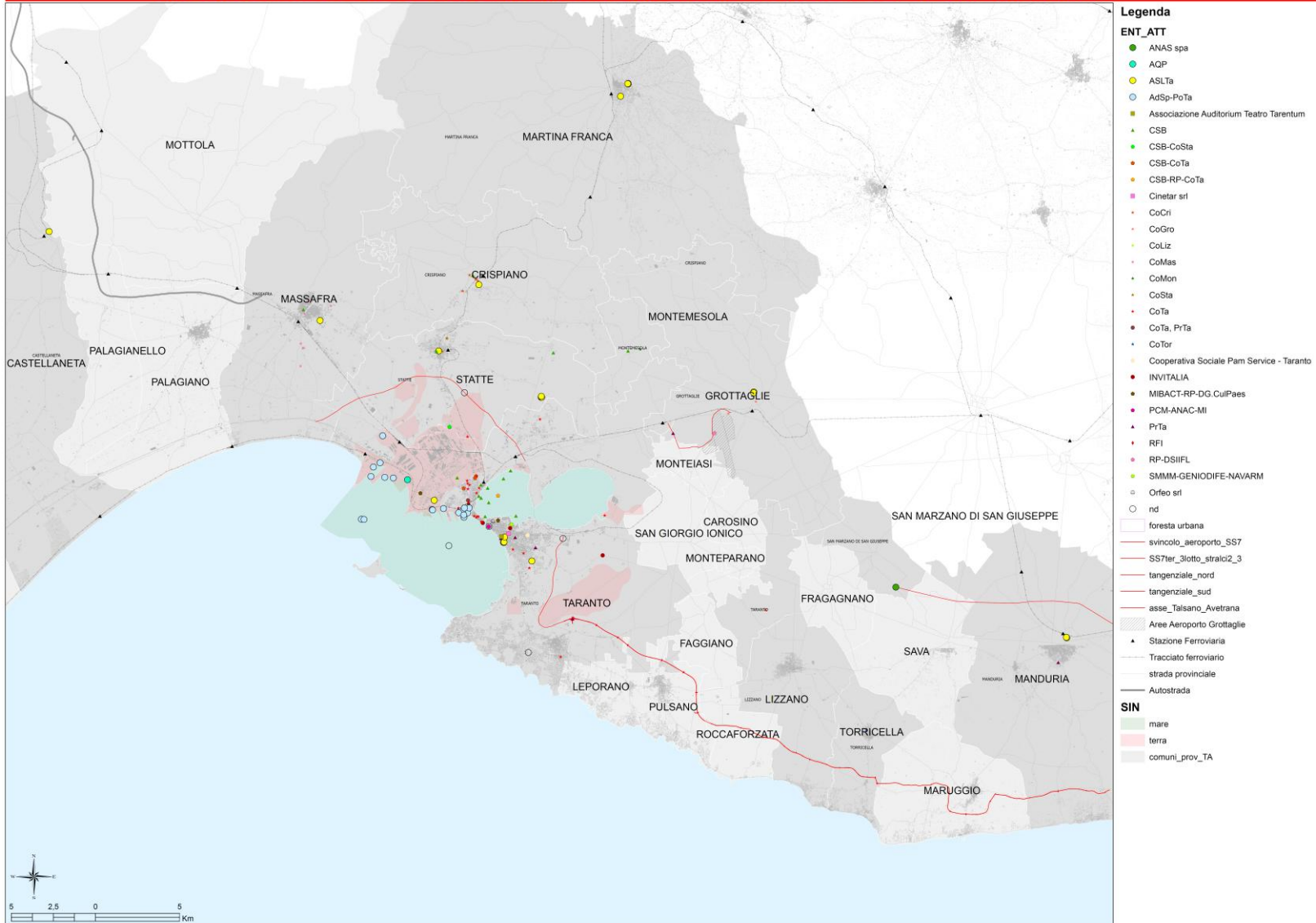
ANALISI DI SCENARIO SULLE ISTITUZIONI DI RIFERIMENTO OPERANTI NELL'AREA VASTA TARANTINA



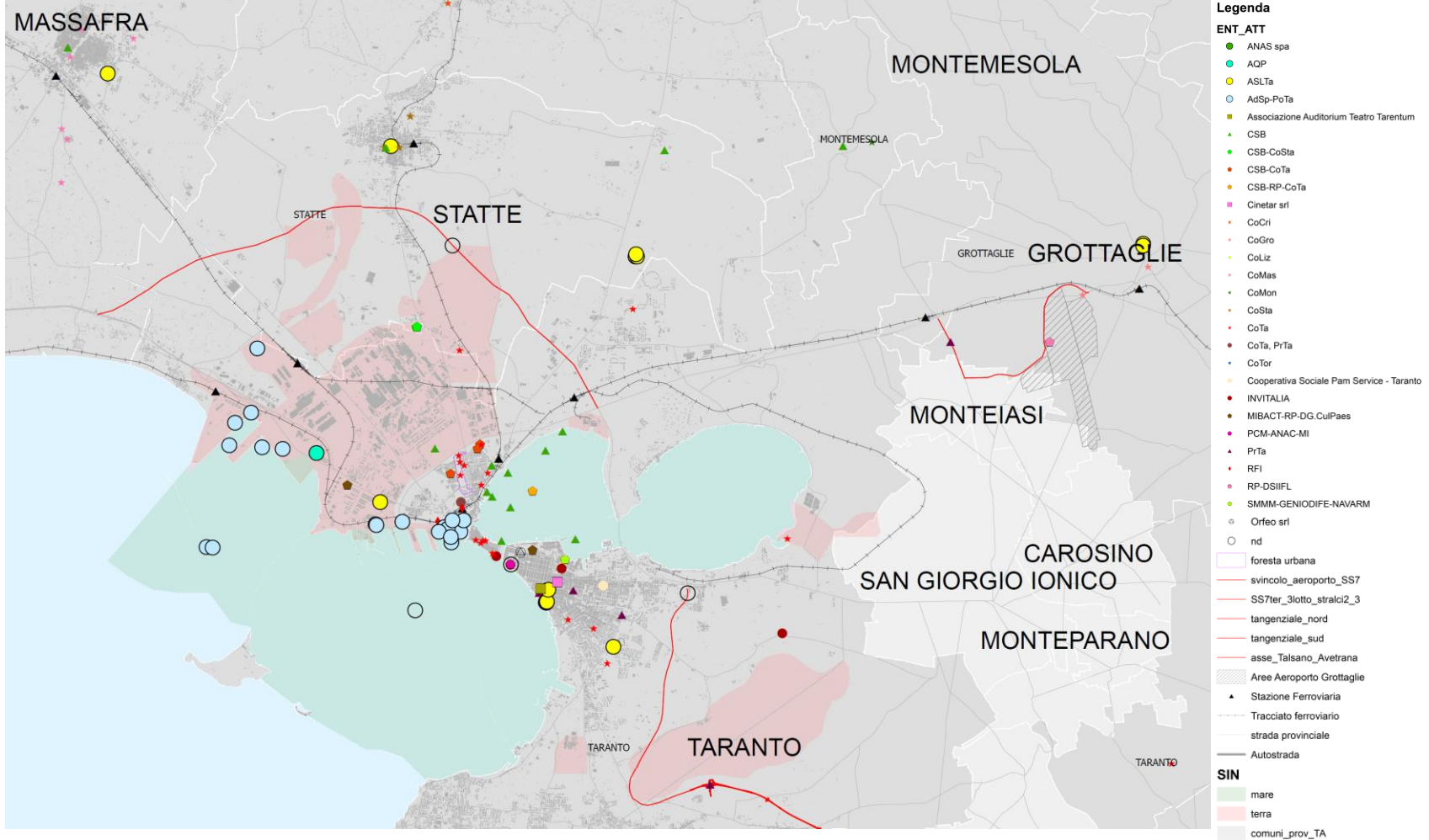
ANALISI DI SCENARIO TAVOLI ISTITUZIONALI DI RIFERIMENTO OPERANTI NELL'AREA VASTA TARANTINA



ANALISI DI SCENARIO SUGLI ENTI ATTUATORI OPERANTI NELL'AREA VASTA TARANTINA



ANALISI DI SCENARIO SUGLI ENTI ATTUATORI OPERANTI NELL'AREA VASTA TARANTINA



ANALISI DI SCENARIO TAVOLI ISTITUZIONALI DI RIFERIMENTO

